















**LEGENDA**

	ZEII - ZONA ESPECIAL DE INTERESSE INSTITUCIONAL		ZR1 - ZONA RESIDENCIAL 1		ACESSOS PRINCIPAIS
	ZEIU - ZONA ESPECIAL DE INTERESSE URBANO		ZR2 - ZONA RESIDENCIAL 2		PERÍMETRO URBANO PDP 2014
	ZEDEIS - ZONA INDUSTRIAL		ZR3 - ZONA RESIDENCIAL 3		PERÍMETRO URBANO PDP 2006
	ZC - ZONA CENTRAL		ZR4 - ZONA RESIDENCIAL 4		
	ZPA - ZONA DE PROTEÇÃO AMBIENTAL		ZEIS - ZONA ESPECIAL DE INTERESSE SOCIAL		
	RIO DAS FLORES				



Prefeitura Municipal de Valença  
Secretaria de Obras e Planejamento Urbano



Plano Diretor Participativo  
Município de Valença - 2015

Título:	ZONEAMENTO DISTRITO SEDE - VALENÇA E SAÍDAS PARA RJ-143, RJ-145 E RJ-147	
Escala	Sem escala	Data: JUNHO 2015

**30/G**